

* Elle prend en compte les risques connus à la date d'approbation du PPR



PRÉFET DE MEURTHE-ET-MOSELLE

Direction Départementale des Territoires.

Service aménagement durable, urbanisme, risques
Unité prévention des risques

Plan de Prévention des Risques Miniers

Commune de Bettainvillers

Zonage PPRM

Plan annexé à l'arrêté préfectoral du 12 JUL. 2013
approuvant le PPRM


le Préfet pour le Préfet,
le Secrétaire Général,
Jean-François RAFFY


MAI 2013


échelle : 1/5 000

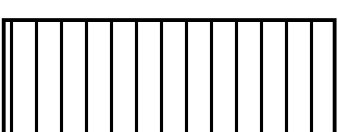
Fond :
BD Parcellaire®IGN - 2007
Source :
DREAL 09/2011

Légende :

 R2

 R3

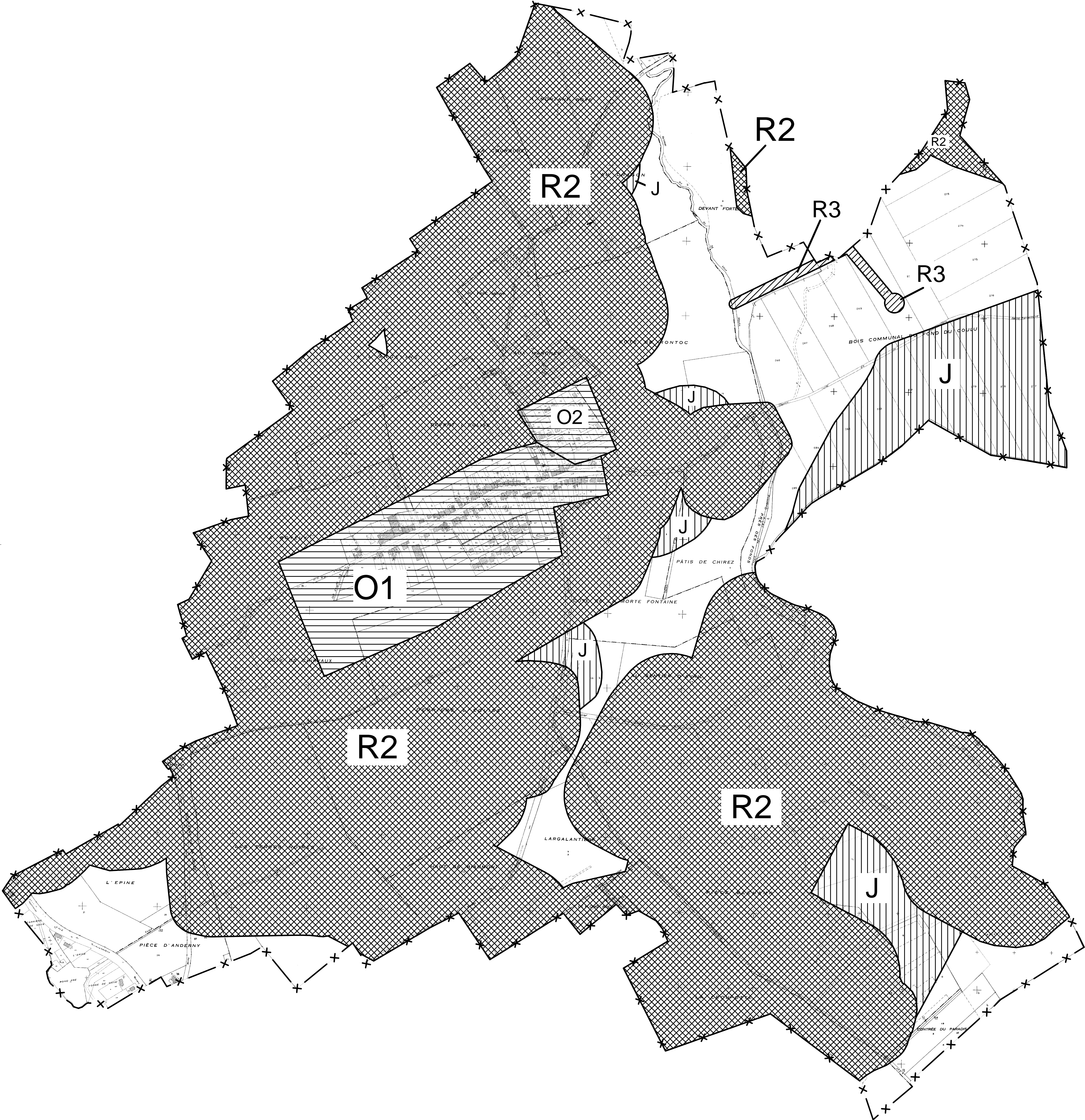
 O

 J

Conditions d'utilisation.

* Cette carte fait partie d'un P.P.R. (loi n°95-101 du 02/02/1995).
* Elle prend en compte les risques connus à la date d'approbation du PPR.

* Le fond cadastral sur lequel elle est dessinée fait l'objet d'un droit réservé.
Toute utilisation en dehors de ces conditions ne saurait engager la responsabilité de l'administration.





PRÉFET DE MEURTHE-ET-MOSELLE

Direction Départementale des Territoires.

Service aménagement durable, urbanisme, risques
Unité prévention des risques

Plan de Prévention des Risques Miniers

Commune de MAIRY-MAINVILLE

carte A

Zonage PPRM

Plan annexé à l'arrêté préfectoral du 12 JUL. 2013
approuvant le PPRM


le Préfet,
Jean-François RAFFY

MAI 2013


échelle : 1/5 000

Fond :
BD Parcellaire®IGN - 2007
Source :
DREAL 11/2011

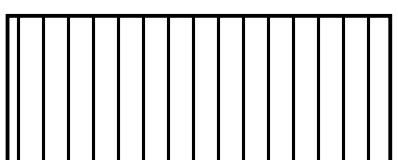
Légende :



R2



R3



J

Conditions d'utilisation.

* Cette carte fait partie d'un P.P.R. (loi n°95-101 du 02/02/1995).
* Elle prend en compte les risques connus à la date d'approbation du PPR.
* Le fond cadastral sur lequel elle est dessinée fait l'objet d'un droit réservé.
Toute utilisation en dehors de ces conditions ne saurait engager la responsabilité de l'administration.

carte A



Liberté • Égalité • Fraternité

REPUBLIQUE FRANÇAISE

PRÉFET DE MEURTHE-ET-MOSELLE

Direction Départementale des Territoires.

Service aménagement durable, urbanisme, risques

Unité prévention des risques

MAI 2013

échelle : 1/5 000

Fond : BD Parcellaire IGN - 2007

Source : ORIENTAL 11/2011

Plan de Prévention des Risques Miniers

Commune de MAIRY-MAINVILLE

carte B

Zonage PPRM

Plan annexé à l'arrêté préfectoral du 12 JUL 2013 approuvant le PPRM

le Préfet pour le Préfet, M. le Secrétaire Général, Jean-François RAFFY

Légende :

R2

R3

J

Conditions d'utilisation.

* Cette carte fait partie d'un P.P.R. (loi n°95-101 du 02/02/1995).

* Elle prend en compte les risques connus à la date d'approbation du PPR.

* Le fond cadastral sur lequel elle est dessinée fait l'objet d'un droit réservé.

Toute utilisation en dehors de ces conditions ne saurait engager la responsabilité de l'administration.

carte B



PRÉFET DE MEURTHE-ET-MOSELLE

Direction Départementale des Territoires.

Service aménagement durable, urbanisme, risques
Unité prévention des risques

Plan de Prévention des Risques Miniers

Commune de MANCIEULLES

Zonage PPRM

Plan annexé à l'arrêté préfectoral du 12 JUL. 2013
approuvant le PPRM


le Préfet pour le Préfet,
Secrétaire Général,
Jean-François RAFFY

MAI 2013


échelle : 1/5 000

Fond :
BD Parcellaire@IGN - 2007
Source :
DREAL 09/2011

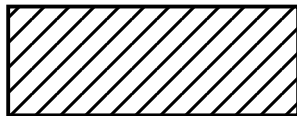
Légende :




R1



R2



R3



J

Conditions d'utilisation.

* Cette carte fait partie d'un P.P.R. (loi n°95-101 du 02/02/1995).
* Elle prend en compte les risques connus à la date d'approbation du PPR

* Le fond cadastral sur lequel elle est dessinée fait l'objet d'un droit réservé.
Toute utilisation en dehors de ces conditions ne saurait engager la responsabilité de l'administration.



